




			ČÍSLO SOUPRAVY:
		<b>PO PŘIPOMÍNKOVÉM ŘÍZENÍ</b>	
REVIZE Č.	DATUM	ZMĚNA	

	<b>MORAVIA CONSULT Olomouc a.s.</b> LEGIONÁŘSKÁ 1085/8 , 779 00 Olomouc	tel.: +420 585 570 444
		IDS: kjee9md e-mail: moravia@moravia.cz http://www.moravia.cz

OBJEDNATEL	 <b>Správa železnic, státní organizace</b> Oblastní ředitelství Olomouc, Nerudova 1, 779 00 Olomouc	
HLAVNÍ INŽENÝR PROJEKTU	ING. ONDREJ KVAŠŇOVSKÝ 	VEDOUCÍ TÝMU: ING. PAVEL KUČERA
ODPOVĚDNÝ PROJEKTANT	NAVRHL, VYPRACOVAL ING. ANNA DRÁPALOVÁ 	KONTROLOVAL
KRAJ: OLOMOUCKÝ	POVĚŘENÝ OÚ: HLUBOČKY	OBEC: HLUBOČKY
<b>Oprava mostů na trati Hlubočky – Domašov – most v km 22,452</b>		ZAK. ČÍSLO MCO 20 - 017 - 239 - SR
		ÚČEL DSP
		DATUM 07/2020
		FORMÁT
		MĚŘÍTKO
Závazná stanoviska a vyjádření dotčených orgánů		ČÁST <b>H.2</b> POŘ.Č. -

<b>H.2</b>	<b>Závazná stanoviska, stanoviska, rozhodnutí, vyjádření dotčených orgánů</b> km 22,452			
<b>Poř.č.</b>	<b>Popis</b>	<b>Zn./č.j.</b>	<b>Datum vydání</b>	<b>Platnost</b>
35	Zeměměřický úřad, Odbor geodetických základů	č.j. neuvedeno	24.7.2020	bez omezení

## RE: Nivelační značka Gf8-25a

Odosílatel: Petr.Lambert@cuzk.cz  
Komu: kvasnovsky@moravia.cz  
Cc: Filip.Smid@cuzk.cz, Jana.Kopalova@cuzk.cz  
Datum: 24.7.2020 12:27

---

Dobrý den,

pokud nedojde k poškození značky, bude do nivelačních údajů pouze provedena poznámka: 8/2020 Objekt po rekonstrukci a bod není nutné rušit.

Pokud by během prací došlo k poškození značky, je nutné toto neprodleně ohlásit našemu úřadu.

Děkujeme za spolupráci

PL

---

**From:** Lambert Petr  
**Sent:** Friday, July 24, 2020 9:52 AM  
**To:** 'Kvašňovský Ondřej Ing.' <kvasnovsky@moravia.cz>  
**Cc:** Šmíd Filip <Filip.Smid@cuzk.cz>; Kopalová Jana <Jana.Kopalova@cuzk.cz>  
**Subject:** RE: Nivelační značka Gf8-25a

**Dobrý den,**

uvedený nivelační bod je součástí pořadu III. řádu Základního výškového bodového pole (dále jen „ZVBP“) a geodetických základů ČR. Měřické značky uvedených bodů geodetických základů jsou chráněny zákonem 200/1994 Sb., o zeměměřictví, ve znění pozdějších předpisů.

O zrušení měřických značek bodů geodetických základů rozhoduje Zeměměřický úřad, jako orgán státní správy, podle zákona 359/1992 Sb.

Vzhledem k tomu, že v tomto případě se jedná o méně významný bod ZVBP, lze povolit jeho zrušení bez náhrady, ovšem s podmínkou, že vlastník nemovitosti se písemně zaváže, že povolí stabilizaci nového adekvátního bodu na své nemovitosti, pokud ZÚ o instalaci bodu na této nemovitosti rozhodne, a to v období nejpozději do 10 let od zrušení bodu. Toto osazení může provést v případě potřeby pouze pověřený technik ZÚ, značku prosím znovu neosazujte.

Pokud by vlastník nebo oprávněný uživatel nemovitosti trval na odstranění značky bodu ZVBP, je řešením zrušení bodu, avšak za podmínky, že žadatel poskytne finanční náhradu, vypočtenou ve výši vlastních nákladů Zeměměřického úřadu na zřízení adekvátního nového bodu. V tomto případě se jedná o částku cca 8 800,- Kč. Přesná částka se určí dle stanovených cen za zřizování značek.

Znehodnocení bodu ZVBP bez rozhodnutí o jeho zrušení vydaného Zeměměřickým úřadem by bylo posuzováno jako přestupek, což zakládá důvod k vyvolání správního řízení ve věci porušení pořádku na úseku zeměměřictví.

Děkujeme velice za spolupráci.

**S pozdravem Petr Lambert**

---

Odbor geodetických základů  
Zeměměřický úřad  
Pod Sídlištěm 1800 / 9  
182 11 Praha 8 – Kobylisy  
tel.: 2 8404 1534  
mob.: 731 150 709  
e-mail: [petr.lambert@cuzk.cz](mailto:petr.lambert@cuzk.cz)  
web: <http://bodovapole.cuzk.cz>

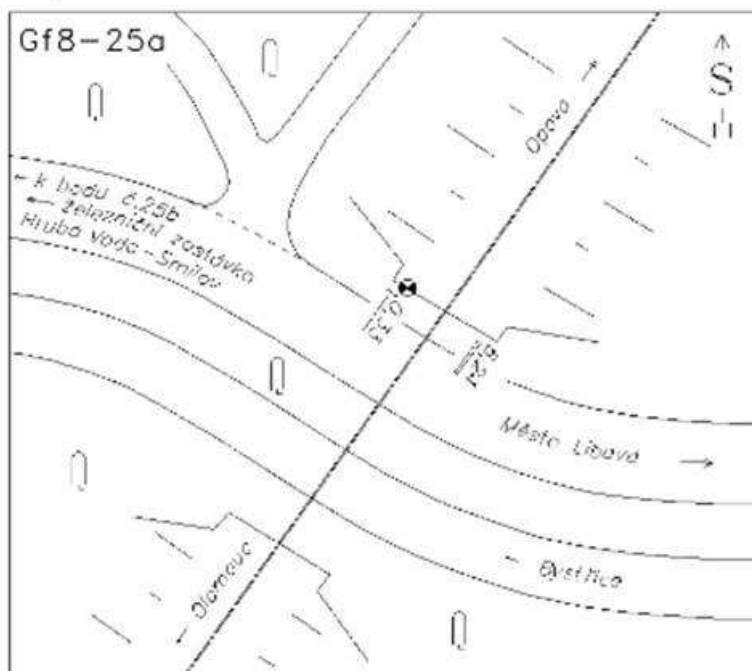
# NIVELAČNÍ ÚDAJE

## Nivelační pořad: Gf8 Město Libavá-Jívová - 1.odbočný pořad

Předchozí bod	Nivelační bod	Délka v km		Nadmořská výška Bpv	Výška z roku
		oddílu	od počátku		
Gf8-25	<b>Gf8-25a</b>	0.221	0.221	<b>378.028 m</b>	2005

Místopisný popis:  
Hrubá Voda, pilíř železničního mostu

Místopis:



Stav a stáří objektu:  
značka 0,3 m nad zemí  
betonová stavba z roku 1920

Poznámky:

Úz. jednotka: 380502702  
Okres: Olomouc  
Obec: HLUBOČKY  
Kat. území: HRUBÁ VODA  
Vlastník/parc. č.: /

ZM-50	25-11		SMO-5	Šternberk 2-5		
Druh zn.	Stupeň stab.	Stabilizoval	Druh bodu	Souřadnice v S-JTSK		
Č VIa	3	Zúřad		Y	532188 m	dig.
	Druh stab.	Bartůněk				
	J	2004		X	1111930 m	
Zeměpisná délka		Zeměpisná šířka	Gs	Gn	Ba	
17° 26' 45,2"		49° 41' 34,7"	980957 mgal	981039 mgal	6 mgal	

Datum: 24.7.2020

---

**From:** Kvašňovský Ondřej Ing. <[kvasnovsky@moravia.cz](mailto:kvasnovsky@moravia.cz)>  
**Sent:** Thursday, July 23, 2020 1:32 PM  
**To:** Lambert Petr <[Petr.Lambert@cuzk.cz](mailto:Petr.Lambert@cuzk.cz)>  
**Subject:** Nivelační značka Gf8-25a

Vážený pán inženýr,

naša spoločnosť spracováva projektovú dokumentáciu k oprave mostu v km 22,452 na trati 310 Olomouc – Opava, Rýmařov – Valšov, v katastrálnom území Hrubá Voda. Na opere tohto mosta sa nachádza nivelačná značka Gf8-25a (ZVBP) nivelačného pořadu Gf8 mesto Libavá-Jívová-1. odbočný pořad. V rámci opravy tohto mosta dôjde k sanácii betónového povrchu opery.

Chcel by som sa informovať, ako postupovať v prípade zničení tejto značky stavbou.

S pozdravom

Ing. Ondřej Kvašňovský  
projektant v oboru  
mosty a inženýrské konstrukce

-----  
MORAVIA CONSULT Olomouc a.s.  
středisko Ostrava  
28. října 150, 702 00 Ostrava  
tel: 735 102 252  
e-mail: [kvasnovsky@moravia.cz](mailto:kvasnovsky@moravia.cz)  
<http://www.moravia.cz/>  
-----

MORAVIA CONSULT Olomouc a.s. upozorňuje, že nedílnou součástí této zprávy je emailové doložka, která upravuje vznik závazku, pravidla nezákonného jednání a ochranu osobních údajů a jejíž plné znění je dostupné na adrese  
<http://www.moravia.cz/cz/o-spolecnosti/compliance-program/emailova-dolozka.html>.